

# L'AMENAGEMENT DU TERRITOIRE

## Comment ré-aménager le territoire français ?

### I - Un exemple d'aménagement : la LGV-SEA

1. Recopie et apprends la définition d'une LGV (vocabulaire p.272) :

.....  
.....

2. Complète cette présentation de la LGV-SEA à l'aide de la carte 1 p.272 :

La L..... à g..... v..... SEA doit relier la ville de ..... à la ville de .....  
Grâce à cette ligne, le temps de trajet entre Bordeaux et Paris sera réduit de ..... minutes par rapport à la ligne ferroviaire existante.

3. Identifie les acteurs du projet à l'aide du document 3 p.272 :






- la ..... (société qui gère et entretient les infrastructures ferroviaires en France)
- des acteurs publics : .....
- un acteur privé : .....

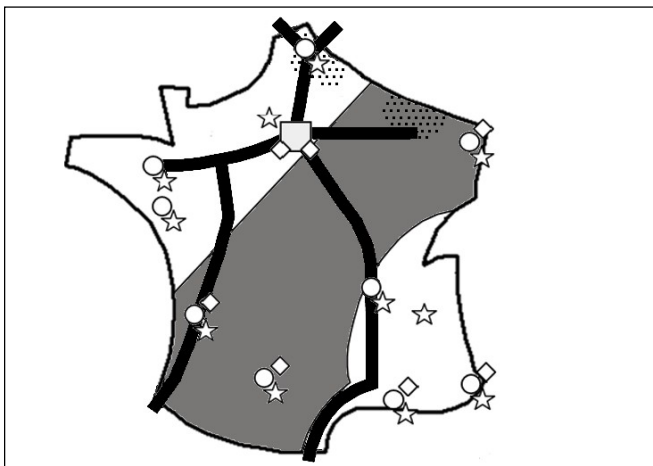
4. Quelle métropole régionale profitera de la LGV ? Comment ? (docs 2 p.272 et chiffres clés p.274)

.....  
.....

### II - L'ensemble des aménagements

1. Inscris sur le croquis le nom des villes (/ métropoles / aires urbaines).

LES AMENAGEMENTS DU TERRITOIRE	
	Lignes à grande vitesse (LGV)
	Aides à la reconversion
	Zones de revitalisation rurale (ZRR)
	Pôles de compétitivité
	Quartiers prioritaires



2. Quelles aménagements sont prévus pour améliorer la vie des pauvres des grandes villes ? .....

3. Comment aide-t-on les vieilles régions industrielles ? .....

4. Que crée-t-on pour aider les espaces ruraux faiblement peuplés ? .....

5. Comment renforce-t-on l'attractivité des métropoles ? .....